

COLECCIÓN

MEMORIAS DE MI BARRIO

CENTROS DE HISTORIA DEL PODER CIUDADANO-ALCALDIA DE MANAGUA


Mercado Oriental



COLECCIÓN MEMORIAS DE MI BARRIO

MERCADO ORIENTAL

DE LA NADA HACIA LA GRANDEZA



Iván Antonio Rivera Méndez

© 2013
Alcaldía de Managua

Colección Memorias de mi Barrio
MERCADO ORIENTAL

Una producción de la Alcaldía del Poder Ciudadano de Managua.

Dirección General de Desarrollo Humano.

Dirección Específica de Cultura y Patrimonio Histórico.

Centros de Historia del Poder Ciudadano.

© 2013 Alcaldía de Managua.

Autor: Iván Antonio Rivera Méndez

Correctora de textos: Heyssel Vargas García

Diseño y diagramación: Emigdio Rivera Reyes

Impresión:

Tiraje: 1000 ejemplares

INDICE

| | |
|------------------------------------|---------|
| Presentación | Pág. 5 |
| Introducción | Pág. 7 |
| De la nada hacia la grandeza. | Pág. 9 |
| ¿Cómo nace el mercado oriental? | Pág. 11 |
| Que rodea este mercado. | Pág. 15 |
| Alegrías y sin sabores. | Pág. 17 |
| Seguridad y abusos. | Pág. 19 |
| Abastecimiento. | Pág. 21 |
| El mercado después del terremoto. | Pág. 23 |
| Después del triunfo (1979). | Pág. 25 |
| El mercado en los 90. | Pág. 27 |
| Últimos 13 años. | Pág. 29 |
| En la actualidad. | Pág. 31 |
| Miscelánea de cosas orientalescas. | Pág. 35 |
| ¿Qué podemos hacer? | Pág. 37 |
| Anexo Gráfico | Pág. 39 |
| Bibliografía. | Pág. 43 |
| Testimonios | Pág. 45 |
| Glosario de palabras | Pág. 52 |

Presentación

Con el objetivo de rescatar, conservar y divulgar la memoria colectiva de los Barrios de Managua, la Alcaldía del Poder Ciudadano en saludo al 161 Aniversario de Managua, elevada a Capital de Nicaragua y al 167 Aniversario de haber sido elevada a Ciudad, convocó a los pobladores de los barrios de Managua a participar en el “Concurso Memorias de mi Barrio”, el cual se efectuó del 5 de Febrero al 24 de Julio del año 2013.

El Concurso “Memorias de mi Barrio”, fue orientado por La Dirección de Cultura y Patrimonio Histórico de la Alcaldía del Poder Ciudadano (2013-2016), para promover la historia de los barrios, contadas por sus habitantes como protagonistas principales en la recuperación de esa memoria a través de sus propias vivencias y de los testimonios de fundadores y personajes de la Comunidad, para ir edificando la memoria histórica de Managua a partir de las mismas comunidades.

Los Protagonistas a través de los Centros de Historia del Poder Ciudadano ubicados en los siete Distritos y Mercado Histórico recibieron Asesoría técnica metodológica y acompañamiento logístico. Al final de la Jornada, los historiadores populares, presentaron en el tiempo establecido 33 trabajos históricos, de los cuales el Jurado Calificador seleccionó a los primeros lugares por Distrito, un mercado histórico y dos menciones especiales.

Para compartir las recopilaciones históricas de los barrios participantes y contribuir al fortalecimiento de sus propias identidades y a su sentido de pertenencia, la Dirección de

General de Desarrollo Humano por medio de la Dirección de Cultura y Patrimonio Histórico de la Alcaldía de Managua, pone a disposición de los habitantes de la Ciudad la Edición de la Colección “Memorias de mi Barrio”, Publicación que será distribuida gratuitamente en los barrios ganadores del primer lugar así como a las menciones especiales.

La presente Edición de la Colección “Memorias de mi Barrio”, está dedicada al Título “Memorias del Mercado: De la nada hacia la grandeza”, Ganador del primer lugar por el Mercado Oriental, que esperamos sea del agrado de los lectores especialmente de los comerciantes del Mercado histórico.

DIRECCIÓN DE CULTURA Y PATRIMONIO HISTÓRICO
Año 1. NÚMERO X.
COLECCIÓN MEMORIAS DE MI BARRIO
MANAGUA, FEBRERO DEL 2014.

Introducción

Al escribir esta historia no lo hago con el propósito de entablar polémica de ningún tipo con otras personas que vieron nacer este “mounstro económico” talvez ellos vivieron en otro ángulo o en otras perspectivas el nacimiento de este; pero si lo hago y lo escribo es para que conozcan un poco de lo que viví y vi. Dentro de el, con todos sus dolores, tristezas, risas, decisiones y perspectivas.

Agradecemos al estimado lector de este pequeño anecdotario e historia folleto a que tome su lectura con cariño y buena voluntad; Gracias.

El Autor.

De la Nada hacia la Grandeza

La historia refleja el pasado, pero los recuerdos siempre vivirán en nuestros pensamientos, lo que nos mueve es que cada día seremos mejores de lo que fuimos antes, en el pasado la tendencia es a hacer mejores en la ejecución de nuestro diario vivir.

Mi madre me obligaba a levantarme a las 5:00 a.m., para ir a comprar al mercado oriental y donde llegaba primero era donde la Socorrito que vendía carne. Ella era bonita, blanca y tenía los ojos azules me regalaba comida y frescos, quizás lo hacía por pesar al verme tan niño, de apenas unos 5 años. Vivíamos a media cuadra a lado del oriental, por donde pasaba una manada de caballos que iban a aguar al lago, un día me monte en uno de ellos y me bote al suelo haciéndome una herida en la frente es por eso que cuento esta historia porque de niño a joven de unos 29 años viví cerca del oriental, conociendo así parte de su vida y crecimiento de este... *“Gran mounstro económico”*.

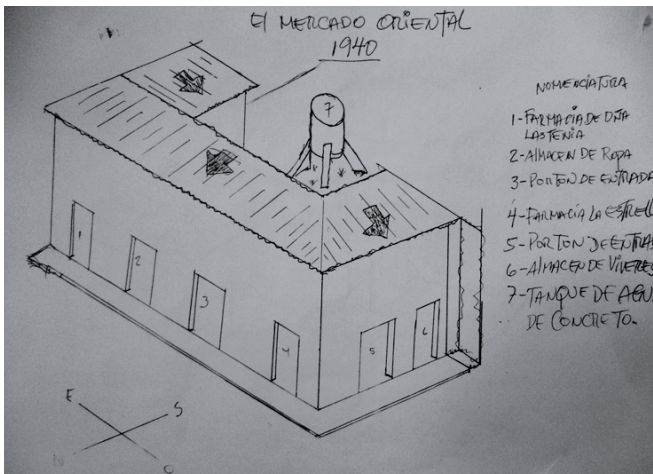


Iván Antonio Rivera Méndez en su tramo de relojero.

Como nace El Mercado Oriental

Me contó mi abuelito, que a mediados del mes de abril de 1931, después de haber sucumbido la ciudad de Managua el 31 de marzo de 1931 a un terremoto; en las afueras de la ciudad había un predio algo grande y había una casita debajo de un ceibo que tenía un molino y a ese molino llegaban las carretas de las sierritas, de Ticuantepe, las jaguitas, jocote dulce, esquipulas y de línea de fuego, trayendo frutas comestibles y los vecinos de los barrios llegaban a comprar a las carretas, pues a alguien se le ordenó que construyera un tiangué o mercado llamándole así oriental, por que estaba al oriente de la capital.

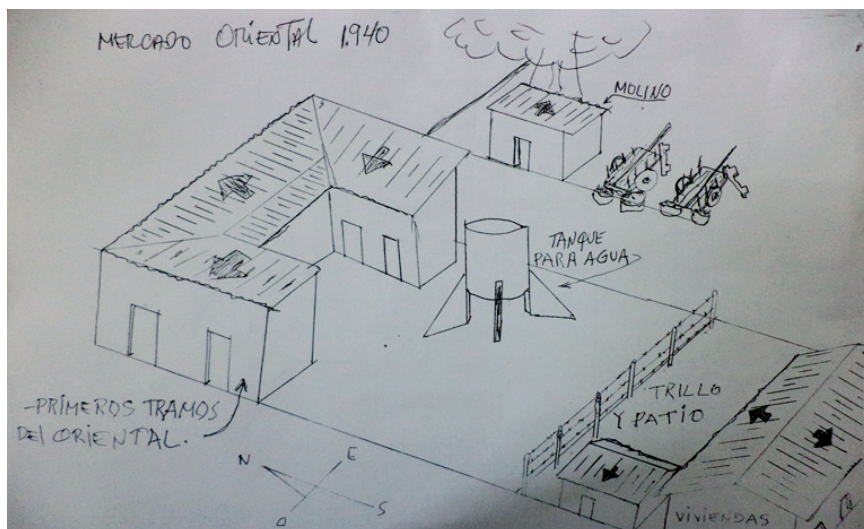
Todavía para las lluvias de mayo, la situación de los Managua en ese año se hizo más grave, hombres y mujeres se daban a la tarea de esculcar en todas las rampas para ver si encontraban algunas monedas o prendas que venían en las corrientes, las madres desamparadas eran las que se preocupaban mas, poniendo tablas en burras de carpinterías para que la gente se pasara de un lado a otro cobrándole un real (¢ 10).



Croquis del Mercado Oriental en 1940.

A finales de los años cuarenta con apenas 5 años de edad, recuerdo los lugares con buenos recuerdos y también malos que rodeaban a aquel lugar de apenas unos 80 metros cuadrados, por el este por un predio vacío donde estaba el molino, al norte por una casita de adobe y una hielera-cantina “El rancho grande”, al oeste por un gran predio vacío y un Trillo y al sur otro gran Trillo para secar granos.

La distribución de los negocios nunca fue ordenada desde siempre y hasta la fecha todo esta revuelto. La distribución por fuera era en aquel momento por la parte norte-oeste, la farmacia “La estrella” hacia arriba una tienda de ropa, otra farmacia en el portón de entrada; en esta entrada habían vendedores y lustradores, más arriba otra tienda de ropa y en la esquina de arriba la farmacia “La Germana” de doña Celina. De norte a sur los Rivera que tenían un bus “farero” que viajaba para las sierritas, Esquipulas y Ticuantepe y estos también tenían tiendas y abarrotes. También estaba el viejo salero un señor que tenía un cajón como de 5 quintales y solo eso era lo que vendía. Por la parte sur, como no había construcción, allí vendían los paperos, las fruteras, algunos en carretones vendían comidas



Vista Aérea del Mercado Oriental 1940.

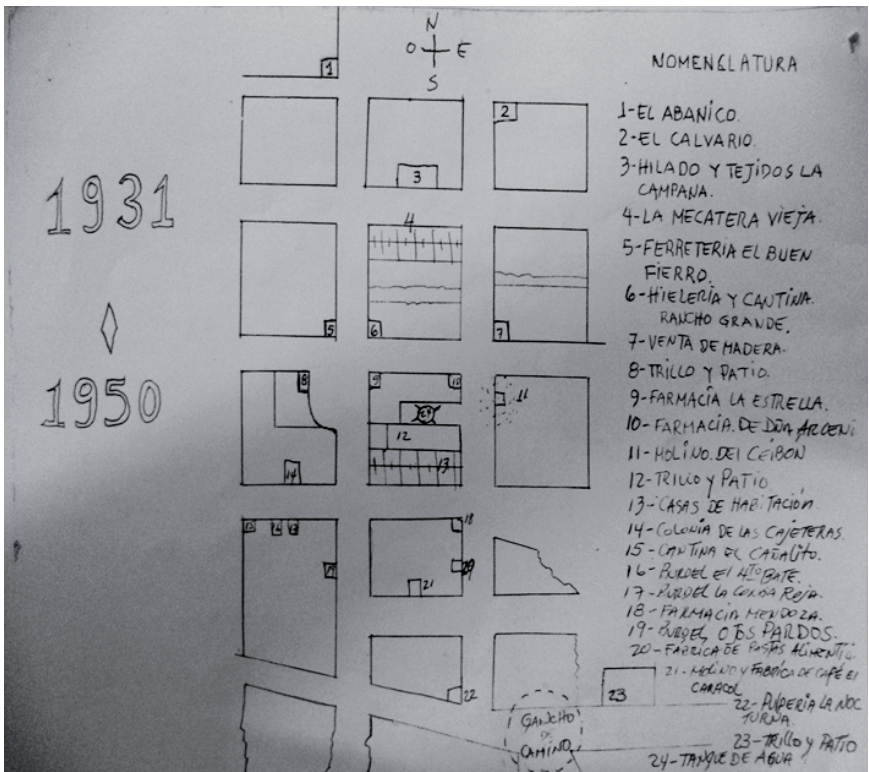
y también en ese lado estaba un tanque de agua como a unos 4 metros de altura de concreto para cuando faltara el agua. Por la parte oeste de norte a sur entrada al mesón, tiendas de ropas y granos básicos. Por las tardes, la Rosita Mena vendía maduros ornados y mas al sur estaban las gemelas que vendían arroz en leche y atol (sabrosísimo) y en medio del tiangué había una construcción solamente para las vende cerdo.

Qué Rodeaba este Mercado

Los primeros establecimientos y medianos comerciantes que rodearon este famoso mercado oriental, fueron por la parte norte “el buen fierro, rancho grande, la mecatera vieja, hilados y tejidos la campana, dos trillos de arroz, el molino del ceibo, farmacia Mendoza y billares de Mairena. En la parte sur, no muy largo estaba una fabrica de pastas alimenticias, molino y cafetería el caracol, que comenzaban a distribuir sus productos, la nocturna una gran pulpería y venta de diversos frescos (riquísimos). Dentro de los antros del vicio, tenemos, cantinas, billares y prostíbulos estos eran pocos pero para los años 50 y 60 fueron creciendo, ya desde ese tiempo, habían cantinas dentro del Mercado Oriental.

Alegrías y Sinsabores

Las fiestas de Santo Domingo, eran motivos de ganancias exorbitantes tanto para los comerciantes como para todos los antros de vicios. La llegada del circo de Firuliche en la parte este de lo que hoy es la azucarera, no era para menos los pagos a la 3^{ra} sección de la guardia nacional (los pelones) que su presencia también era motivo de zozobra para el sector del mercado. Hubo una vez que amanecieron 3 guardias (pelones) muertos en los predios de los cuadros de cayoso.



Croquis del Mercado a finales de 1950.

Personajes pintorescos

Recordamos a personajes pintorescos que frecuentaban el mercado. La famosa Santos Lucero fue motivo de alegría, decía que era liberal y cuando cantaba, algunos la despreciaban. La sandunga y su sonrisa de loquita decente pero cuando aparecía la luna tierna se agarraba las nalgas, se rascaba tan duro que lloraba. El del cabrito, un viejito discapacitado, vendía lotería, pedía limosna y el que se arrimaba y no le daba o no le compraba lo tajoneaba. Una vez le amarraron las ruedas a un árbol y cuando arranco solo el cajón y su asiento se movieron pero las ruedas quedaron atadas al árbol. Isaías solo pedía, recogía frutas malas, carnes y huesos ya hediondos. Cola de vaca se vestía de saco blanco tan sucio que ya era de color gris, tan vulgar con sus canciones. La cocoroca era bien paciente, pero cuando la provocaban no paraba de hablar sus vulgaridades. La chila loca vendía periódicos, no podía hablar pero cuando le agarraba la locura se subía la bata y se iba caminando anunciando su periódico. Maximiliano loquito alegre, pedía, pero si no le daban se ponía a reír y cuando se alejaba la pierna derecha la doblaba para atrás y se componía un trapo que andaba amarrado en el cuello. El sargento acarreador de agua era malcriado y después le cambiaron el apodo y le pusieron sargento basinia.

Seguridad y Abuso

Para velar por la seguridad tanto de los comerciantes como de los clientes del mercado oriental, inicialmente, se formaron grupos y después se organizó la seguridad individual, el mercado se cerraba, solo se cuidaban los que quedaban fuera de él.

De parte de la policía se aparecían de 2 en 2, los que más llegaban eran Enrique Obregón con la famosa saranda una camioneta forrada con malla y una puerta atrás. Todo era para ahuyentar a los ladrones y revisar las tarjetas de las prostitutas, si se fueron a examinar, su estado de salud, para seguir en su trabajo. El cabo tajona un hombre negro, alto bravo, bueno a los golpes. El chino hombre no tan alto, recio, achinado y calmo. Justo trompudo recio, pelo chiriso, malo y vulgar, a todos ellos no les gustaba ver a nadie jugando hándbol porque los agarraban y los llevaban a la tercera sección de policía, los castigaban, los enviaban bien sancionados a su casa.

A los ebrios necios los metían en la saranda, a los ladrones que eran pocos, pero recuerdo algunos tales como, tamal, chente huevo, el peludo, zoropeta, el mono, el cuajipal. Lo delicado de esto era que varios de ellos tenían sus madres o hermanos vendiendo en el mercado, por lo que no se podían denunciar y eso persiste actualmente dentro de nuestro mercado oriental.

Abastecimiento

Este antiguo mercado y posteriormente emporio comercial se abastecía de las comarcas aledañas y también por los demás departamentos. Sólo recuerdo cuando se paraba el tren de Granada, Masaya, Carazo, se estacionaba frente a la luz y fuerza, por el granero, en la carretera norte y desde allí los carretoneros traían los productos hacia el mercado oriental.

Cuando se construyó la carretera a Masaya en los años 55-56 el mercado oriental comenzó su crecimiento. Los buses y camiones que venían de los departamentos también abastecían a dichos mercados y así los tentáculos comenzaron a moverse, abasteciendo así a los mercados Central y San Miguel y hasta el Boer recibía el abastecimiento.



En este punto se ubicaba el Molino Antiguo.

Con el correr de los años, las calles comenzaron a ocuparla los vendedores y el intendente ordenó, que el predio vació detrás de un caserío aledaño al mercado fuera ocupado y le pusieran por nombre el “chiquero”, allí era zona de descargue y comenzaron a construir tramos, la gente más famosa fueron los Patrillos, los Marotas, los Morraz, y los Orozco esto perduró hasta el terremoto del 23 de diciembre de 1972.

El Mercado después del Terremoto de 1972

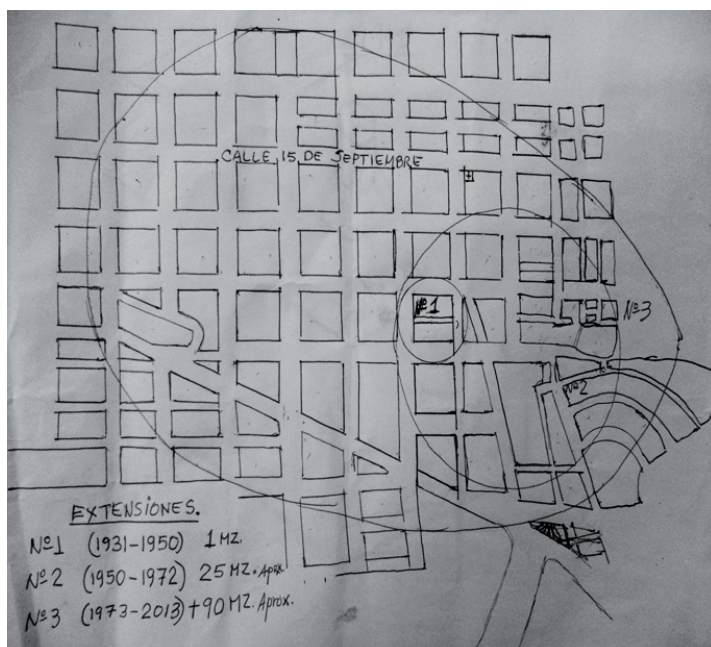
El terremoto del 23 de diciembre de 1972 llegó a provocar aún más el crecimiento de este “mounstro”, cambiando completamente su fisonomía ya que todos los predios baldíos fueron ocupados. El gancho de caminos se amplió con una calle que pasa por el calvario y de la nocturna pasa por el calvario de sur a norte uniéndose las dos calles del calvario 1 c al sur y así el mercado oriental recupera más amplitud, mide 80 manzanas aproximadamente y en esta expansión hay diferentes talleres de madera, cuero, ladrillos, tubos, calzados, joyerías, litografía, plásticos, hoteles, empresas de ahorro y préstamo.

Con la desaparición del caserío que estaba al lado Este del llamado “chiquero”, se formó la zona 1, la que paulatinamente se iba transformando en una zona de comercio más exitosa del oriental; las manzanas de la parte Este se fueron agregando al mounstro económico, la Colonia de Ciudad Jardín se fue poco a poco adquiriendo también. La parte Oeste fue demolida y ahí lotificaron los tramos y se le llamó también el “chiquero” mas hacia abajo, en el sector del palo de gato también fue atrapado. El sector de la farmacia de Tito Miranda también y lo que hoy se llama “El Novillo”, para el sur el gancho de caminos se transformó en la parte principal del mercado porque ahí se estacionaban todas las rutas de buses rurales y urbanos.

De igual manera, recuerdo que desapareció la Nocturna una sucursal del Banco Nacional, una gasolinera de la Texaco donde está hoy el Caldera con su pollo solidario. El cine México fue ahogado también, el Gato Abraham cantina muy famosa y reconocida, billares el cocodrilo, la colonia murillo bonita y pintoresca, solo era una calle angosta pero a un lado y a otro estaban las viviendas, en la parte sur estaba el Nilo Blanco Bar, y el restaurante famoso por sus conchas negras, por la parte norte estaba un salón cervecero Manuelón, y la famosa calle 15 de septiembre donde

habían billares, farmacias, ventas de calzado, misceláneas, colegios el Chile y Brasil, las clínicas Barbosa y Rodríguez, confitería Ianing, el Teatro Apolo, aun hasta El Calvario, fue ahogado por los tentáculos del monstruo económico en el que se ha convertido el Mercado Oriental. Se sigue hacia el Este sobre la calle 15 de septiembre, el dispensario del Calvario, para el Sur estaba una fábrica de ladrillos Santo Domingo, también desapareció, el molino "Mi Barrio". El barrio los Ángeles igualmente, se transformó en parte del mercado. La Colonia Ciudad Jardín no fue para menos, cuando todavía era un predio grande de unas 24 a 25 manzanas era peligroso a cualquier hora del día o de la noche, porque habían 4 cuadros de baseball llamados los cuadros de "cayaso" y los demás eran predios montosos, donde algunos hacían toda clase de actos inmorales, botaderos de basura, animales muertos y algunos malos intencionados le decían "los cuartos verdes".

Todo esto desapareció después del terremoto del 23 de diciembre de 1972.



El Mercado Oriental en la Actualidad.

Después del Triunfo (1979)

A partir de agosto de 1979, una zona del mercado fue cercada con alambres de púas solo habían 4 entradas, era el momento preciso para transformarlo en un verdadero mercado, aseado y ordenado, pero no habían suficientes recursos económicos para hacerlo.

Se construyeron 4 galerones en la parte occidental pero fueron pocos los comerciantes decididos a abandonar el sistema de desorden, no estábamos suficientemente educados para el orden. Se comenzaron a invadir las calles, se taponearon de ventas las paradas de buses, dándole solo pasada a las carretillas de mano y carretones, esto era por el mismo desorden, dentro y fuera del mismo mercado. El mercado se dividió en tres zonas con sus tres oficinas para las responsabilidades de cada zona.

No he podido todavía comprender el nacimiento de COMMEMA, todos los mercados de Nicaragua fueron ordenados y ubicados los diferentes rubros de comercio, sin embargo, en todos ellos todavía hay el mismo problema, no



Acá se encontraba la Farmacia Estrella.

quiero recordar “tiempos pasados” cuando a los vendedores desordenados se les quitaban sus artículos y tenían que ir a la tercera sección de policía, para sacar sus artículos de venta con una respectiva multa.

Esto sucedía también en el mercado Central y el San Miguel, los que teníamos que ir a recuperar nuestra venta al mercado “Bóer” con nuestra respectiva multa. No continuó sucediendo esto por la inflación y los recursos económicos, no lo permitían debido a que el país se encontraba en un estado económico cadavérico y aplicar este tipo de maniobra no le convenía al Estado, por eso se nos permitió a los comerciantes a seguir con el desorden.

En la década de los 80 el Mercado Oriental se paralizó por la inflación mundial y las diferentes alzas del dólar, sufriendo así el primer cambio de la moneda y algunos comerciantes perdieron parte de su capital, por mantener su dinero en los bancos, otros no, porque todo su dinero estaba invertido en mercadería, algunos fracasaron y otros comerciantes fuertes nacieron, esto le sucedió a los de la zona 1 del mercado.

Dentro de COMMEMA no todo era buena voluntad existían sus malos intencionados que se aprovechaban del oportunismo, chantaje e intimidación para perder sus tramos. La falta de trabajo y la desocupación hizo crecer mas este famoso mercado encontrándose en él, ingenieros, contadores, enfermeras, maestros, etc. Y forzosamente tenía que expandirse.

El Mercado en los 90

Los Nicaragüenses comenzaron a emigrar masivamente para los países vecinos, esto fue cuando se dio nuevamente el cambio de moneda por el gobierno en turno, creímos que la nueva Presidenta iba a poner un stop a este mercado y no fue así, esta superinflación llevó al país entero al fracaso y el mercado y los desocupados poco a poco se fueron tomando las manzanas adyacentes al mercado.

Ciudad Jardín fue tomada en un 70% para convertirse en almacenes, restaurantes, comiderías al aire libre, bancos, casas de crédito, ópticas, librerías, ventas de repuestos y mueblerías.

Dentro del mercado se ubicaron, los ferreteros y el mercado negro, cholutequita y el sector plástico este último sufrió un incendio de mediana magnitud y se construyó un gran galerón sin obtener ningún beneficio.

El 31 de julio de 2008, el mercado volvió a sufrir otro gran siniestro, con la pérdida de una manzana entera, donde las pérdidas económicas fueron grandes y en dólares y todos los comerciantes fueron habilitados con préstamos a largo plazo y con cuotas bajas, este sector es el mejor estructurado y más ordenado (zona 1).

Últimos 13 Años

En los últimos 13 años, ya no hay en la parte interna dentro del mercado por donde transitar libremente, cualquier atropello sea leve, ya es motivo de alteración de parte del vendedor y a veces hasta son agredidos.

Los clientes, por buscar lo más favorable económicamente para ellos, se encuentran con unos atropellos, lesiones o agresiones brutales. Los carretoneros o acarreadores con carretillas, disimuladamente por su trabajo de fuerza agreden al que encuentren en su camino.

Los anunciadores de zapatos, ropas usadas, CD, con altos parlantes a todo volumen, ensordecen al comprador y lo ahuyentan para otros mercados, la proliferación de ladrones, carteristas, timadores más la pandemia que sufre este mercado con los huele pega, drogadictos y marihuaneros, hay sectores que se cuidan de estos, pero hay otros que son tímidos y otros disimulan los hechos y atropellos tanto a los clientes como también a los mismos comerciantes.



En este punto se encontraba el tanque de agua hecho de concreto.

En la Actualidad

El Mercado Oriental, actualmente y según información proporcionada por COMMEMA y SINAPRED, en este centro comercial existen 12,000 tramos fijos, 3,000 tramos eventuales y 2,000 comerciantes informales lo que suma un total de 17,000 tramos con un aproximado de 51,000 comerciantes que están dispuestos a ofertar sus productos y servicios aproximadamente a 140,000 compradores diariamente, cantidad que se incrementa en temporada navideña en la que asciende hasta 300,000 visitantes por día.

El Mercado Oriental esta dividido en tres Zonas, están localizadas de la forma siguiente:

1.- Zona 1. Es la parte de electrodomésticos, calzado y ropa en su mayoría, esta comprende la parte Este y Sureste del mercado.

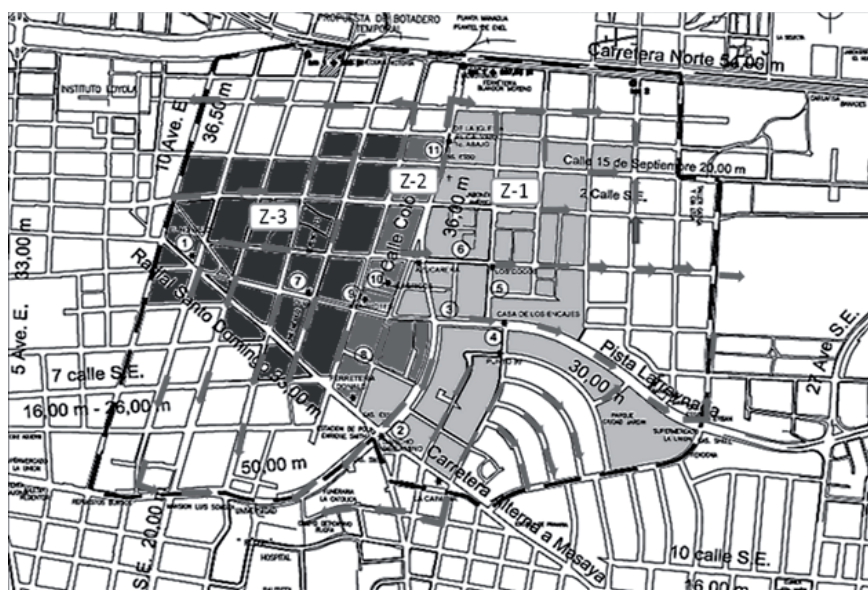
2.- Zona 2. Centro del mercado que incluye, choluteca, medicinas, mariscos entre otros.

3.- Zona 3. Esta zona es la más extensa del mercado Oriental, comprende el área de pintura, ferreterías, sector de abanicos, hasta el sector del novillo granos básicos, abarrotería, llantas de repuestos, carnes, y verdura.

El mercado oriental se encuentra localizado en la parte norte de la ciudad de Managua. Los límites del centro de comercio son los siguientes:

Límites del Mercado Oriental

- Al Norte: Carretera Norte
- Al Sur: Bo. Rigoberto López Pérez
- Al Este: Bo. Los Ángeles y Ciudad Jardín
- Al Oeste: Bo. 19 de Julio




Norte: Donde fue la cervecería, el Abanico, Ferreteros, Calvario y Carretera Norte.

Sur: Distrito I Policía Nacional, donde fue el Cine México, gancho de caminos, La Caimana.

Este: Calle principal ciudad Jardín, Casa de los encajes, los 0.99 y de la Curacao hacia el Norte.

Oeste: Sector del Novillo, Sector Casa de las Mangueras.

Ubicación Territorial del Mercado Oriental



“DATOS PROPORCIONADOS POR COMMEMA Y SINAPRED”

Agua y Saneamiento

El 60% de los tramos donde se ubican negocios que ofertan diversidad de productos y servicios tienen acceso al servicio de agua potable, sin embargo, solamente un 10% de ellos posee instalación de medidores, en tanto que el resto de los tramos no tienen acceso al vital líquido de forma legal sino que en la mayoría de los casos, desarrollan conexiones artesanales o trasladan el agua desde otros establecimientos comerciales.

Se localizan basureros espontáneos en varios sectores del mercado entre los que destacan uno ubicado en el sector de la casa de los encajes, otro en el sector de los cocos $\frac{1}{2}$ cuadra al oeste, en el sector del calvario 3 cuadras al oeste (palo de gato), costado oeste de la Policía Nacional distrito I y del gancho de caminos 3 cuadras al oeste.

Energía Eléctrica

En el mercado oriental se logró determinar varios puntos de alimentación de energía eléctrica debidamente instalado, pero de alta complejidad, debido a esto y el tamaño del centro comercial, el trabajo de supervisión se realiza tomando en cuenta las conexiones de los bajantes hacia las redes secundarios y a su vez a bastidores respectivos que conducen energía a los tramos correspondientes, se detalla que por medio de observación se logra constatar los riesgos elevados por las deficientes conexiones eléctricas existentes.

Sistema Eléctrico Comercial

Se logra identificar deficiencias en tramos de comercio ya que en las zonas se encuentran conexiones descubiertas y mal empalmadas sobre vigas, tramos y techos, esto se debe a la cantidad de conexiones ilegales que se encuentran en el populoso centro de comercio, donde solo el 40%, aproximadamente, consume energía eléctrica de forma legal y el 60% realizan sus propias conexiones de forma insegura e ilegal. (DATOS PROPORCIONADOS POR COMMEMA Y SINAPRED)

Miscelánea de Cosas Orientalescas

A este mounstro, que es el Mercado Oriental, la gente lo extraña y los mismos comerciantes dan crédito. ¿Por qué? El mercado ha vivido cerca de 82 años aproximadamente y esto es lo que dice la gente: “por qué ahí se predica la palabra de Dios”, es cierto este mercado ha recibido la palabra de Dios por más de 50 años, hermanos laicos, pastores, mujeres y niños han pasado por este momento, “los viacrucis” dicen otros: “como el señor pasa con la luz a cuesta y bendice este mercado” y esto se ha hecho por mas de 60 años, otros dicen que cuando Santo Domingo los visita les deja bendiciones, el famoso 4 de agosto.

También, el egoísmo de los malos vendedores los llevan a hacer malas trampas y tienen que hacer brujerías y hechicerías, aun hasta a su mejor amigo o amiga, para que fracase en su negocio, los celos han llevado a la tumba o al manicomio a muchas personas; haciéndoles toda clase de males; los cartománticos o los que leen cartas y las manos proliferan en este mercado a diario, también los “por siempre jamás” o sea los sinvergüenza, los que no pagan ninguna deuda, esto se ve en el mercado como por un 15% de los comerciantes.

El famoso callejón de la muerte, pues este callejón era una cuartería de doña Vicenta (henta) Mendoza ubicada de una avenida a otra y ahí se quedaron algunos inquilinos y al morir doña Vicenta se adueñaron del mismo, quedando la prostitución y el alcoholismo, reinando así, la degeneración en este sector ya que de antemano había existido el burdel “ojos pardos”.

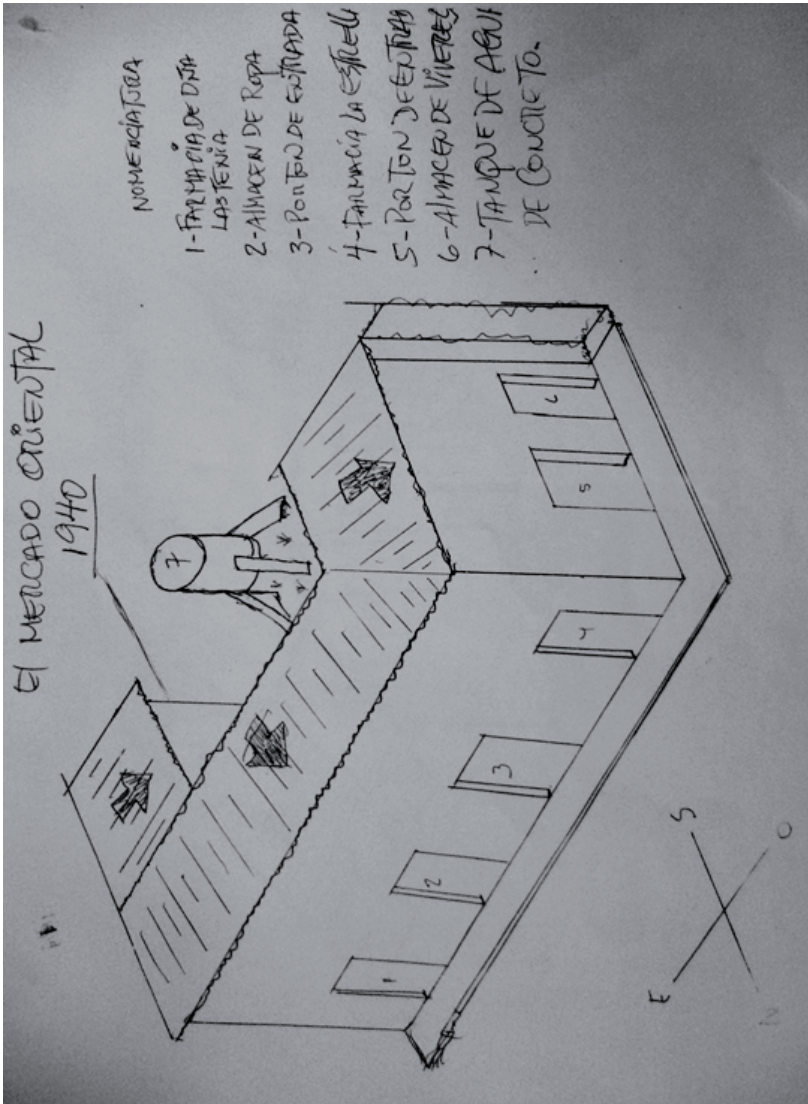
¿Qué podemos hacer?

Los ordenadores del mercado oriental deben:

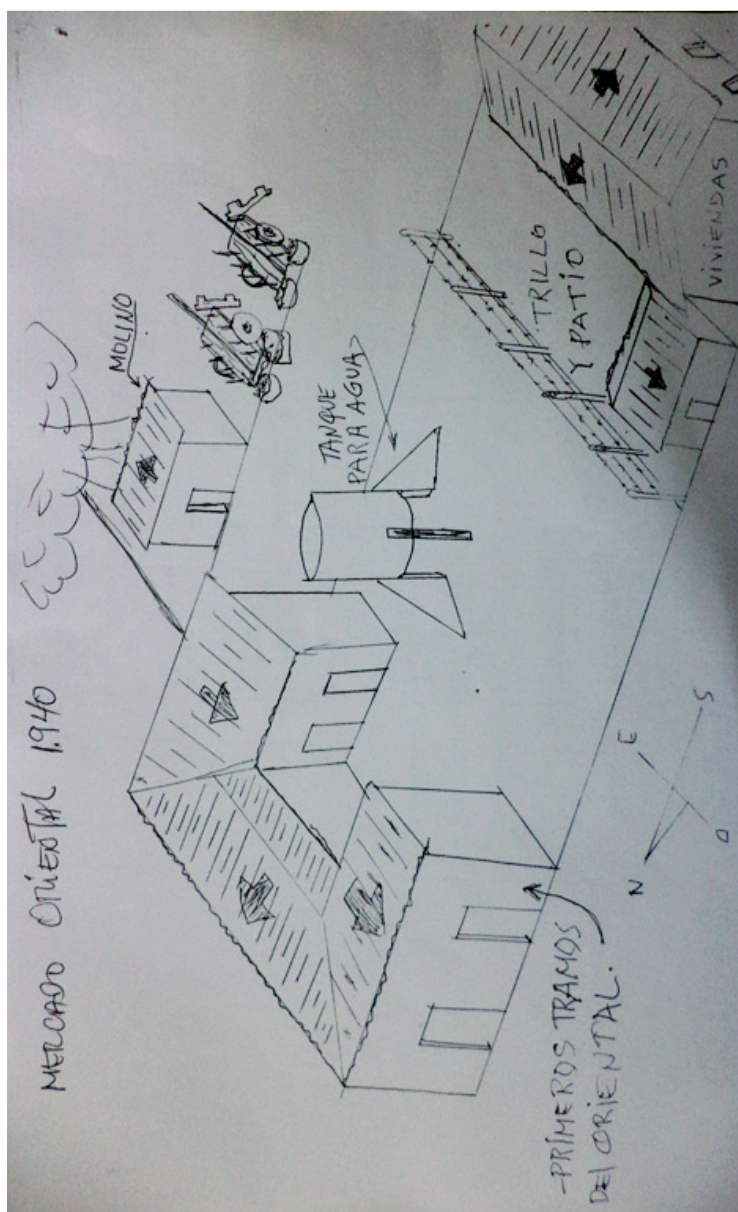
- 1.-** Aceptar la situación económica del país, para tratar mejor al cliente como al comerciante.
- 2.-** La solución tal vez no rápida, de las alcantarillas y focos de basura, evitando así los virus de contaminación.
- 3.-** Tratar de erradicar las viviendas dentro del mercado, que no pagan tributos.
- 4.-** Los focos de cantinas y bares dentro del mismo.
- 5.-** Hacer lo posible por ayudarle al joven que se pierda en la droga, alcohol y pegamento para zapatos.
- 6.-** Tener al cliente como algo especial ya que de su compra dependemos.

La unidad del gremio mercaderil en fraternidad y compañerismo.

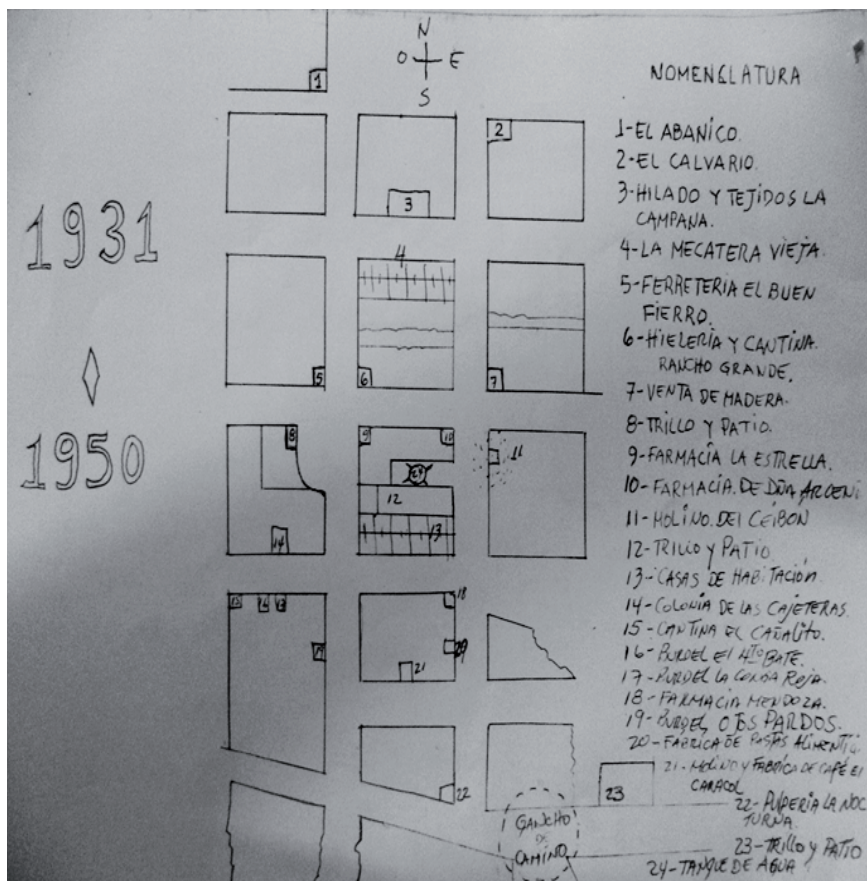
Anexo Gráfico



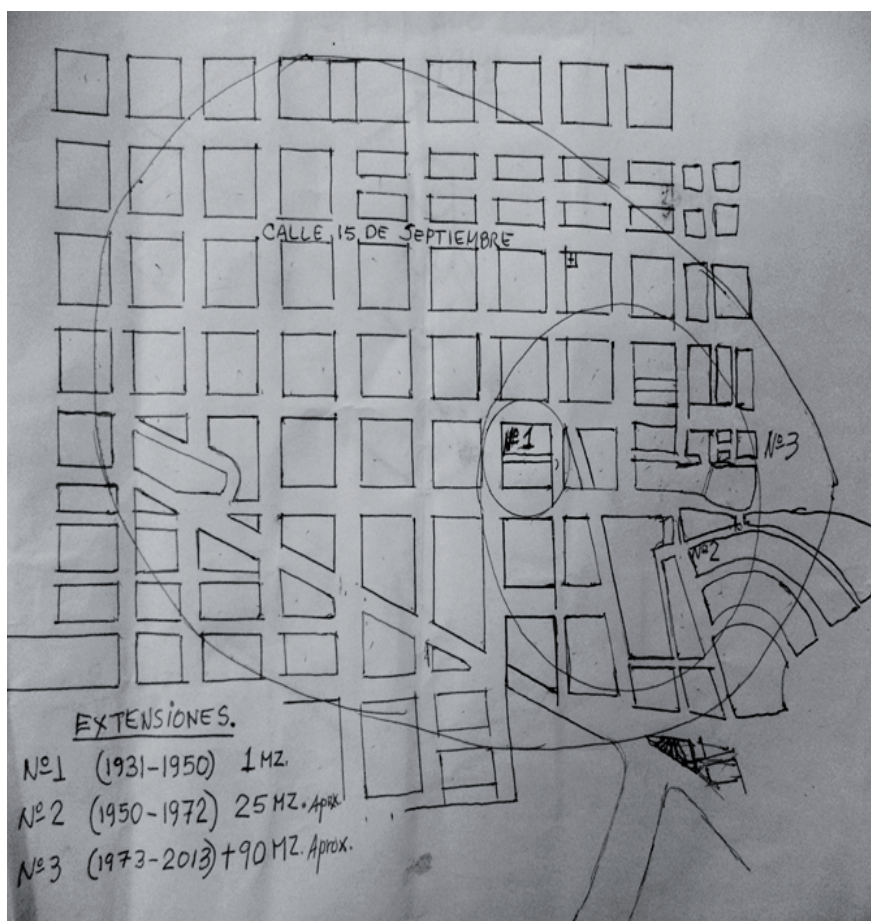
Croquis del Mercado Oriental en 1940.



Vista Aérea del Mercado Oriental 1940.



Croquis del Mercado a finales de 1950.



El Mercado Oriental en La Actualidad.

Bibliografía

Plan contingente ante terremotos e incendios mercado el oriental mayo 2012 - comisión de operaciones especiales - SINAPRED.

Testimonio I

¿Como Empezó El Mercado Oriental?

Sra. Elida Gladis Gamboa López

Empezó en una manzana.

Y en que año empezó: en el año de 1945, comenzando del galerón de las especies, de la entrada al contorno y en medio eran las ventas de verduras y alrededor los tramitos de las vende carnes en forma de casitas (como piezecitas) y en ese tiempo la carne mas cara era de C\$ 1.50 y en el año de 1952 comenzaron a hacer el galerón de los abarrotes con pantry y planchitas y en ese año, fueron trasladados todos los vendedores hacia el nuevo galerón que actualmente es donde venden todos los queseros y los granos básicos. Ojo, eso fue cuando terminaron de hacer ese nuevo galerón, y después a los vende verduras los acomodaron o sea los movieron donde ahora es la línea de los vinagreros, antes allí era el chiquero, también estaban los chocoyeros y entonces detrás o en la parte del frente quedaban el lugar donde los camiones hacían su descargue y antes de ser construido el cine México estaba un gran parqueo que lo ocupaban para descargue de cualquier producto ya sea coca cola, la pepsi, productos lácteos, etc.

La azucarera del oriental fue construida en el año de 1960, antes que se construyera era punto de referencia, llegaban camiones a cargar y a descargar. Esquina opuesta hacia el norte era una quinta de criaderos de cabritos en la cual habían pobladores los que después del terremoto de 1972 se fueron.

De la azucarera hacia arriba estaba poblado y de los inodoros nuevos hacia arriba la dueña se llamaba socorro quien aun vive y todavía es la dueña hasta la esquina frente donde pelan coco.

Donde es ahora la zona 1 estaba sembrado un árbol de Ceibo, exactamente en el lugar conocido como “palo de gato”, era un predio baldío que no se conocía dueño.

En la esquina abajo de la casa de los encajes quedaba la tienda El Porvenir (supuestamente del General Somoza) a la media cuadra del porvenir estaba la tienda El Cordobés ahí vendían solo el buen jean azulón, la Casa de los Encajes, Donde hoy es el Imperio Textil antes era la Gloria de Araica que sólo vendía prendas íntimas de mujer.

Donde pelan coco hacia arriba están los Tavos López, la farmacia Mendoza, frente a ella era la ferretería Borge, frente a los Tavos López quedaba la Carmen Canelo, también estaba el calzado Nica, la agencia de Cola Shaler. Donde fue la Farmacia Mendoza pegado vivían unas señoras que a una de ellas le decían la abuela y vendían fresco. Contiguo a la abuela estaba un almacén que descargaba granos básicos y más arriba quedaba el comedor mati (Matilde).

Contiguo al comedor mati estaba el “ropa úsame” hasta la fecha don Felipe aún es el dueño de ropa úsame. Hacia el sur el parqueo pero antes del parqueo había una venta, después el billar de Mairena, posteriormente llegaron a ubicarse los sajinudos que era una cantina. Después, seguimos siempre el parqueo, después unos tramitos donde se les alquilaba a los salvadoreños, ya que después de los 80 se fue incrementando el comercio.

La Jabonería América era de los chinos, allí se fabricaba el jabón (Cesar color café), luego contiguo hacia abajo esta siempre la iglesia El Calvario, hacia el sur de la entrada de la iglesia católica calle principal se ubican todo tipo de transporte, tanto pesado como liviano. Frente a la Azucarera Oriental hacia el norte quedaba una punta de plancha que era la misma pista de esa avenida principal. Estaba el parque de los camiones de acarreo comercial y donde están los pastilleros era una avenida de la calle hacia la pista principal porque eran calles para que los vehículos pudieran hacer sus recorridos, pasaban, taxis, camionetas y coches.

Antes de la insurrección, costado abajo de la misma azucarera oriental estaban ubicadas las pescadoras y después los molinos y en la pista de los abarrotes se podían parquear los clientes que llegaban los fines de semana a comprar sus provisiones semanales o quincenales, también diarias, así sucesivamente se fue incrementando el comercio.

Después de la insurrección el mercado oriental fue creciendo aun mas cuando comenzaron a viajar a honduras exactamente a Choluteca, después fueron saliendo los bananeros, comenzaron a llegar gente de todos lados de Centro América Panamá, El Salvador, Guatemala y Costa Rica.

Estamos hablando que por la Iglesia El Calvario se fue incrementando el comercio, fueron construyendo bodegas y para los 80 creció el comercio conocido como cholutequita. Diez años después en la década del 90, los comerciantes crecieron como mayoristas en la zona 2 que es de la azucarera oriental para el norte que éstas son las zonas mas fuertes del oriental.

Testimonio II

El Oriental en su Inicio

Sra. Esther Galán García

Este es el principio del mercado oriental, recuerdo que donde es actualmente la casa de los encajes entraban carretas de elote, naranja, plátanos, etc. al lado de esta había un predio baldío conocido como el porvenir. En ese entonces, las naranjas costaban 25 centavos la docena, los plátanos 10 por un peso, los melones a 25 centavos, las sandías a 50 centavos, la docena de mangos a un córdoba, el repollo 3 por 50 centavos, la zanahoria a 6 por un peso etc.

Recuerdo que llegué al mercado Oriental a la edad de 8 años a vender pozol, pagaba 15 centavos por el piso luego subió a 30 centavos. La entrada del chiquero tenía dos puertas entrada sur y salida norte.

Mas para arriba habían parqueados camiones de plátano que venían de honduras, al lado había otros camiones que vendían níspero que venían de Rivas. Recuerdo que el queso costaba 100 pesos el quintal y vendían a dos córdobas la libra y la chiltoma a un Córdoba la docena.

En el área conocida como Choloteca vendían yuca, quequisque, limón, y bananos. En la calle principal de Choloteca también vendían a tres córdobas la docena de huevos y en una de sus esquinas vendían pinol de iguana a tres córdobas la libra.

Así era la vida en el Mercado Oriental, era un mercado que no tenía negocios como los que tiene ahora, solo vendían gente pobre, poco a poco se fue llenando las orillas del mercado de vendedores. Después se fueron instalando las cantinas una de ellas que recuerdo se llamaba “ojos de pardo”.

El oriental era un mercado de pocos vendedores por que a nadie le gustaba ir a vender, venían camiones de Matagalpa, Rivas y de diferentes departamentos y así fueron entrando los comerciantes, pasado los meses los nuevos comerciantes comenzaron a instalar negocios de carne, arroz, comida hecha, sopa y café.

Todo era baratísimo en aquel tiempo la gente con 20 córdobas era “rico” pero ahora con 20 córdobas ya no se hace nada.

Inicialmente, en el Oriental no había ninguna persona que vendiera de forma ambulante, todos vendían en sus tramos esta fue la historia del viejo mercado oriental que no vendían ropa mas que en el mercado central.

Desarrollo del Mercado

La calle del calvario es la calle 15, al lado norte de la iglesia el calvario quedaba el cine Apolo.

En el mercado oriental quedaba la azucarera, habían dos galerones uno de abarrote y el otro de carne, del galerón de abarrotes en la esquina de abajo se ubicaban las comerciantes que venían de Rivas y le llamaban las rivenses, la esquina del porvenir por la parte trasera quedaban los cebolleros, los plataneros.

Así como en el galerón de las artesanías cerca de COMMEMA en la parte de arriba quedaba una escuela para que las vivanderas mandaran a sus hijos a estudiar.

Arbol Antigo

Existía un árbol de Ceibo que quedaba en el sector de las tiendas donde se quemó, allí quedaba un puesto de agua.

Del costado sur de la azucarera quedaban las cantinas y cerca de las cantinas quedaban los vende repollo, remolacha, tomateros, y los plataneros y habían casitas que no tenían el agua potable ni aguas negra que la alcaldía cobraba un chelín por cada lugar ocupado y el colector se llamaba Manuel Tejada.

Donde es actualmente la Dirección de Migración y Extranjería era un gran predio vacío, solo habían árboles de acacia, laurel, malinche y árboles de espino y también había un lugar que se llamaba adhesión que era el lugar de los presos, había una gasolinera y también un barrio que se llamaba chico pelón donde habían pocas casa.

El relato de los trenes

El primer Tren

Hubo un tren que salía a las 7 de la mañana y pasaba por la estación de Sábana Grande. La segunda estación era por el portillo, llegaba a Masaya y pasaba por el túnel, del túnel pasaba a Catarina, niquinohomo hasta Masatepe y luego San Marcos, este llegaba a Jinotepe y terminaba en Diriamba.

El segundo Tren

Este salía a las 9 de la mañana, estaba dividido en: Primera clase donde se montaban los ricos, segunda clase los pobres y en tercera clase se montaban los verdaderos pobres en esta parte iban también las vivanderas que llevaban tomates, chayotes, bananos, etc.

Este tren tenía un volquete atrás donde cargaba la leña porque en ese tiempo no habían buses ni taxis.

GLOSARIO

CUADRO: Un área de terreno preparada para entrenar y jugar béisbol (principal deporte Nacional).

Guardia Nacional (GN): En 1930, durante la Intervención Norteamericana, los Marines organizan y entrenan en Nicaragua a la Guardia Nacional (G.N.), como un cuerpo militar propio de seguridad del Régimen Somocista.

Chiquero: Espacio destinado para botar basura, alimentos, frutas y legumbres descompuestos.

COMMEMA: Corporación Municipal de Mercados de Managua.

SINAPRED: Sistema Nacional de Prevención de Desastres.



ALCALDIA DE MANAGUA

